AELCLIC WP4. SOUTH-WESTERN EUROPE

ACTIVACIÓN DEL PROYECTO PILOTO DEL PAISAJE DE LA SERRES D´ANCOSA

INTRODUCCIÓN

AELCLIC (Adaptation of European Landscapes to Climate Change).

El paisaje piloto de Serres D´Ancosa, uno de 16 paisajes europeos del Proyecto AELCLIC-Pathfinder

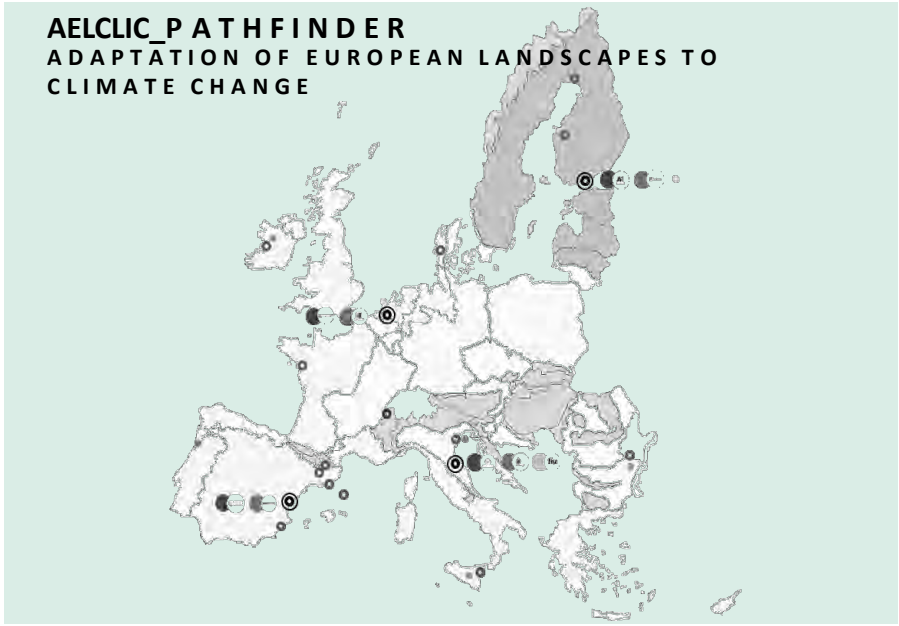

Serres D´Ancosa incluye paisajes de alta calidad en las cadenas montañosas bajas de la Serra d 'Ancosa, la Serra de Queralt-Miralles y la Serra de la Nou, junto con los amplios valles entre ellas. Esta unidad de paisaje conecta la cordillera prelitoral catalana y la cuenca central catalana, y combina densos bosques de *Pinus halepensis*, una red de cursos de agua bien estructurada y agricultura de secano en las llanuras.

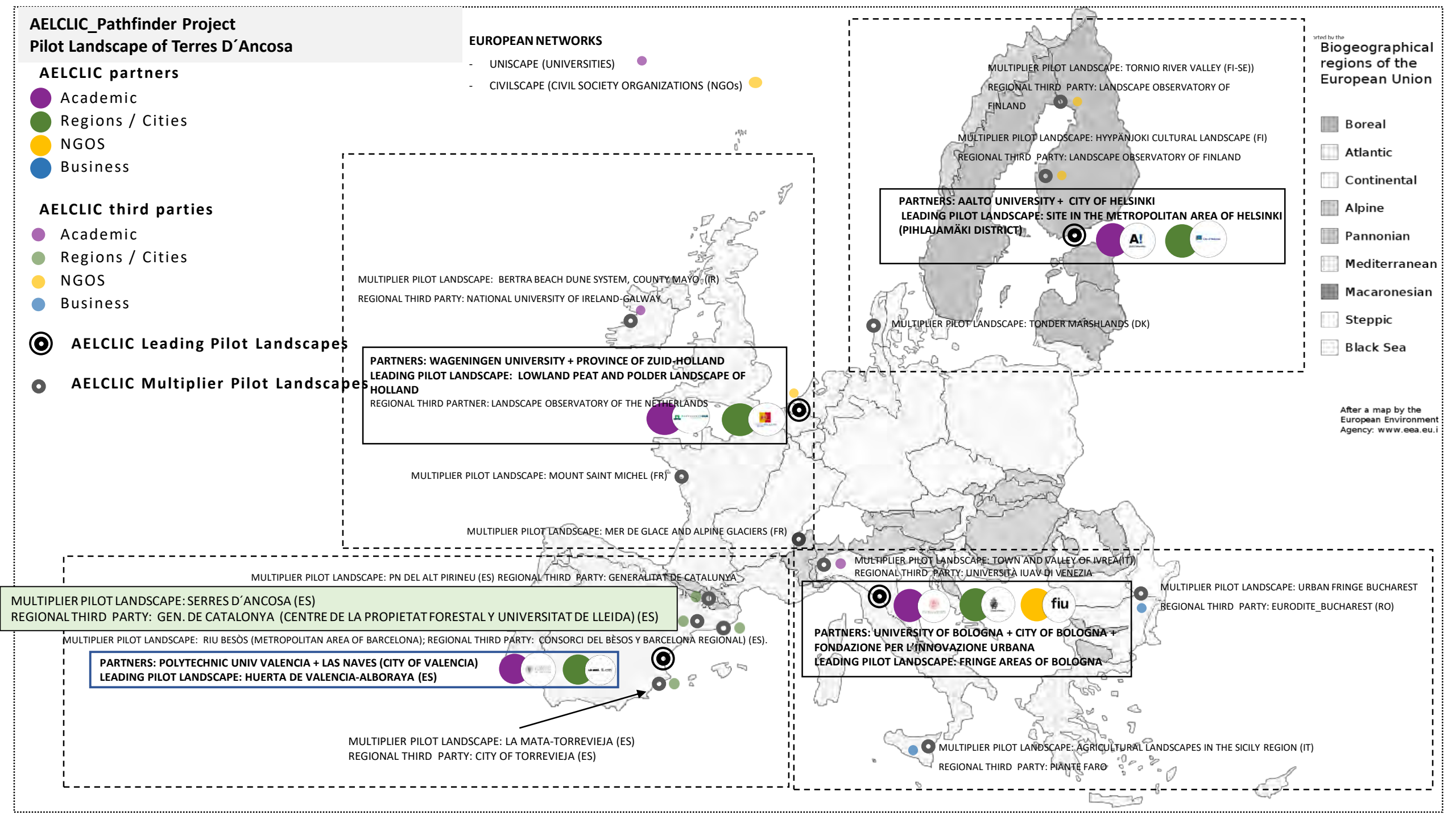
AELCLIC_Pathfinder Project
Pilot Landscape of Terres D´Ancosa
AELCLIC partners
Academic
Regions / Cities
NGOS
Business
AELCLIC third parties
Academic
Regions / Cities
NGOS
Business
AELCLIC Leading Pilot Landscapes
AELCLIC Multiplier Pilot Landscapes
EUROPEAN NETWORKS
- UNISCAPE (UNIVERSITIES)
- CIVILSCAPE (CIVIL SOCIETY ORGANIZATIONS (NGOs)
MULTIPLIER PILOT LANDSCAPE: TORNIO RIVER VALLEY (FI-SE))
REGIONAL THIRD PARTY: LANDSCAPE OBSERVATORY OF FINLAND
MULTIPLIER PILOT LANDSCAPE: HYYPÄNJOKI CULTURAL LANDSCAPE (FI)
REGIONAL THIRD PARTY: LANDSCAPE OBSERVATORY OF FINLAND
PARTNERS: AALTO UNIVERSITY + CITY OF HELSINKI
LEADING PILOT LANDSCAPE: SITE IN THE METROPOLITAN AREA OF HELSINKI (PIHLAJAMÄKI DISTRICT)
MULTIPLIER PILOT LANDSCAPE: TONDER MARSHLANDS (DK)
MULTIPLIER PILOT LANDSCAPE: BERTRA BEACH DUNE SYSTEM, COUNTY MAYO (IR)
REGIONAL THIRD PARTY: NATIONAL UNIVERSITY OF IRELAND-GALWAY
PARTNERS: WAGENINGEN UNIVERSITY + PROVINCE OF ZUID-HOLLAND
LEADING PILOT LANDSCAPE: LOWLAND PEAT AND POLDER LANDSCAPE OF HOLLAND
REGIONAL THIRD PARTNER: LANDSCAPE OBSERVATORY OF THE NETHERLANDS
MULTIPLIER PILOT LANDSCAPE: MOUNT SAINT MICHEL (FR)
MULTIPLIER PILOT LANDSCAPE: MER DE GLACE AND ALPINE GLACIERS (FR)
MULTIPLIER PILOT LANDSCAPE: PN DEL ALT PIRINEU (ES) REGIONAL THIRD PARTY: GENERALITAT DE CATALUNYA
MULTIPLIER PILOT LANDSCAPE: SERRES D´ANCOSA (ES)
REGIONAL THIRD PARTY: GEN. DE CATALONYA (CENTRE DE LA PROPIETAT FORESTAL Y UNIVERSITAT DE LLEIDA) (ES)
MULTIPLIER PILOT LANDSCAPE: RIU BESÒS (METROPOLITAN AREA OF BARCELONA); REGIONAL THIRD PARTY: CONSORCI DEL BÈSOS Y BARCELONA REGIONAL) (ES).
PARTNERS: POLYTECHNIC UNIV VALENCIA + LAS NAVES (CITY OF VALENCIA)
LEADING PILOT LANDSCAPE: HUERTA DE VALENCIA-ALBORAYA (ES)
MULTIPLIER PILOT LANDSCAPE: LA MATA-TORREVIEJA (ES)
REGIONAL THIRD PARTY: CITY OF TORREVIEJA (ES)
MULTIPLIER PILOT LANDSCAPE: TOWN AND VALLEY OF IVREA(IT))
REGIONAL THIRD PARTY: UNIVERSITÀ IUAV DI VENEZIA
PARTNERS: UNIVERSITY OF BOLOGNA + CITY OF BOLOGNA + FONDAZIONE PER L'INNOVAZIONE URBANA
LEADING PILOT LANDSCAPE: FRINGE AREAS OF BOLOGNA
MULTIPLIER PILOT LANDSCAPE: URBAN FRINGE BUCHAREST
REGIONAL THIRD PARTY: EURODITE_BUCHAREST (RO)
MULTIPLIER PILOT LANDSCAPE: AGRICULTURAL LANDSCAPES IN THE SICILY REGION (IT)
REGIONAL THIRD PARTY: PIANTE FARO
Biogeographical regions of the European Union
Boreal
Atlantic
Continental
Alpine
Pannonian
Mediterranean
Macaronesian
Steppic
Black Sea
After a map by the European Environment Agency: www.eea.eu.i

Área de trabajo (WP4) o implementación en el área Suroeste de Europa que coordinan la *Universitat Politècnica de València* y *Las Naves/Ayuntamiento de Valencia*:

- Paisaje de la Huerta de Valencia-Alboraya (proyecto piloto líder)
- **PAISAJE DE INTERIOR DE SERRES D´ANCOSA (PROYECTO MULTIPLICADOR; CENTRE DE LA PROPIETAT FORESTAL Y UNIVERSITAT DE LLEIDA).**

Centre de la Propietat Forestal

Universitat de Lleida
Escola Tècnica Superior d'Enginyeria Agrària

- Riu Besòs (Area Metropolitana de Barcelona) (proyecto multiplicador; Consorci del Bèsos y Barcelona Regional).
- Paisaje de la Mata -Torrevieja (proyecto multiplicador; Ayuntamiento de Torrevieja).
- Paisaje del Parc Natural de L'Alt Pirineu (proyecto multiplicador, Junta Rectora del PN y Generalitat de Catalunya).

OBJETIVO

Definir y poner a prueba modelos para la configuración de redes de trabajo con actores locales y regionales, con la capacidad social, financiera, administrativa y técnica para co-definir **Planes de Adaptación del Paisaje al Cambio Climático** (LACAP).

Esos planes incluirían políticas, estrategias, acciones piloto e iniciativas a nivel local y regional para promover la adaptación al Cambio Climático.

RESULTADO

El resultado final del AELCLIC-PATHFINDER será **un grupo de redes de trabajo regionales y locales en 16 Paisajes Piloto Europeos**, seleccionados para cubrir la diversidad climática, socio-económica, cultural y biogeográfica de Europa, y para producir resultados marcadamente transferibles y escalables.

LOCALIZACIÓN

Unidad de Paisaje Nº 25
Del Catálogo de Paisaje de las Comarcas Centrales.

Paisaje de Serres D´Ancosa

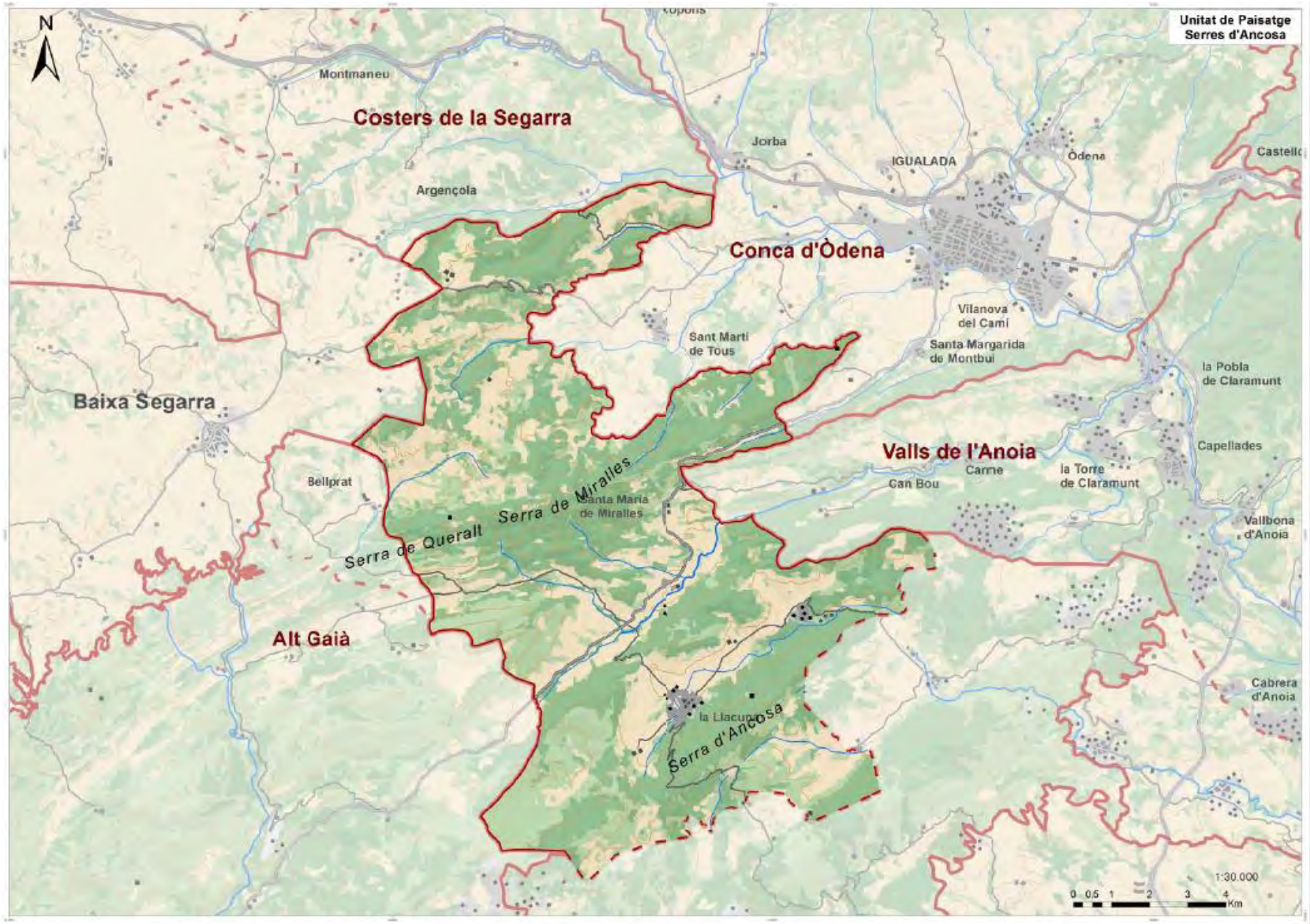

RESULTADOS ESPERADOS.

- **Un diagnóstico de los efectos del cambio climático** en la economía local, el modo de vida, el medioambiente, el patrimonio cultural y el nivel de bienestar (identificación conjunta de los efectos del cambio climático, por medio de los actores de interés en el área y según los estudios e informes de ámbito nacional y regional disponibles).
- **Una definición conjunta en un documento con objetivos, estructura y contenidos principales de un futuro "plan de adaptación del paisaje al cambio climático"** (acordado colectivamente por todos los actores que constituyen la red de trabajo local).
- ***Una declaración de acuerdo*** o ***carta de compromiso conjunta*** en la que todos los miembros de la red de trabajo local expresen su deseo de avanzar en la preparación de un Plan de Adaptación del Paisaje al Cambio Climático.

Para este proyecto se entiende **el paisaje** como el sistema o medio que nos permite integrar los diferentes factores socio-culturales, medioambientales y económicos que intervienen en el territorio.

	WORKSHOP1 "Who" Local Network & Work-Plan	WORKSHOP2 "What for" Co-identification of impacts and opportunities	WORKSHOP3 "How" Co-definition of key contents for a LACAP
MALMI (HELSINKI)	10.5.2019 (REPORTED)	12.6.2019 (REPORTED)	29.8.2019
HYYPPÄJOKI VALLEY	26.4.2019 (REPORTED)	14.6.2019 (REPORTED)	6.9.2019
TORNIO RIVER VALLEY	24.5.2019 (REPORTED)	30.8.2019	8.10.2019
TØNDER MARSHLANDS			
Lowland Peat and Polder Landscape of Holland			
BERTRA DUNE SYSTEM	7.5.2019 (REPORTED)		1.10.2019
HAUTE TARENTAISE	8.10.2019		21.10.2019
MONT SAINT MICHEL			
HUERTA DE VALENCIA	17.6.2019 (REPORTED)		17.10.2019
RIVER BESÒS (METROPOLITAN AREA OF BARCELONA)	2.10.2019		30.10.2019
SERRES D´ANCOSA	8.10.2019		29.10.2019 (to be confirmed)
PARC NATURAL ALT PIRINEU	4.10.2019		8. 11. 2019
PARQUE NATURAL LAGUNAS DE LA MATA Y TORREVIEJA?	25.9.2019		23.10.2019
URBAN FRINGE CITY OF BOLOGNA	16.5.2019 (REPORTED)		18.9.2019 (REPORTED)
CITY OF MANTOVA	13.5.2019 (REPORTED)	16.7.2019 (REPORTED)	
Carol Park and the Filaret-Rahova neighborhood (Bucharest)	4.7.2019 (REPORTED)		
ETNA LANDSCAPES	14.7.2109 (REPORTED)		

USUARIOS

Los usuarios finales de los modelos y resultados serán la comunidad regional y local donde se define la red de trabajo como resultado del proyecto.

AELCLIC-PATHFINDER está principalmente orientado a las administraciones, grupos de la sociedad civil, y actores económicos a nivel regional y local, cuyo trabajo será apoyado por instituciones académicas y de investigación.

Credits: archives of the Municipality of Bologna (Sistemi Informativi Territoriali http://dru.iperbole.bologna.it/cartografia/archivio-cartografico)

LOCAL NETWORK OF STAKEHOLDERS:

Comune di Bologna · Nomisma · INTERPORTO BOLOGNA SPA · Confagricoltura · CISL · ANCeSCAO Coordinamento Città Metropolitana di Bologna · EMILBANCA BCC Credito Cooperativo · agenzia per l'energia e lo sviluppo sostenibile · ANCEBOLOGNA Collegio Costruttori Edili · GRANAROLO GROUP · Pilastro Bologna il blog di chi vive il Pilastro

https://aelclicpathfinder.com/

AELCLIC_Pathfinder. South-Western_Europa
Paisaje Piloto de la Serres d´Ancosa

Serres d'Ancosa

The Serres d'Ancosa AELCLIC pilot landscape covers the area included in the Landscape Unit number 25 within the Landscape catalogue of the Comarques Centrals in Catalonia. This includes the low mountain ranges of Serra d'Ancosa, Serra de Queralt-Miralles and Serra de la Nou, together with the broad valleys among them. This Landscape Unit connects the Catalan Pre-coastal Mountain Range and the central Catalan basin, and combines dense *Pinus halepensis* forests, a well-structured watercourse network, and rainfed agriculture in the plains.

The Serres d'Ancosa pilot landscape will provide a good opportunity to add a productive Mediterranean forest landscape to the project. Wildfires have played a significant role shaping the existing landscape and are predicted to be even more important under future climate conditions. In this regard, the AELCLIC project will work closely with the LIFE CLIMARK project, which is already promoting forest management for climate change mitigation in the area through the design of a local carbon market. The AELCLIC project will contribute to the climate change adaptation perspective of the current works, since the preservation of the forest carbon sinks under increased wildfire risk will be a necessary pre-condition for any local carbon market to be put in place.

LOCAL NETWORK OF STAKEHOLDERS:

Universitat de Lleida: http://www.udl.es

Universitat de Lleida

Centre de la Propietat Forestal: http://cpf.gencat.cat/ca/inici/index.html

Centre de la Propietat Forestal

OUTPUTS / RESULTS:

1. Local Network and Work Plan – (expected in October 2019)
2. Co-identified impacts and opportunities + Initial structure and contents for a LACAP (Landscape Adaptation Plan) –
3. Structure and Contents for a LACAP + Climate Change Agreement – (expected in November 2019)

Climate-KIC is supported by the EIT, a body of the European Union

PLAN DE TRABAJO. IDENTIFICACIÓN DE ACTORES Y PAISAJES PARA EL PROYECTO AELCLIC.

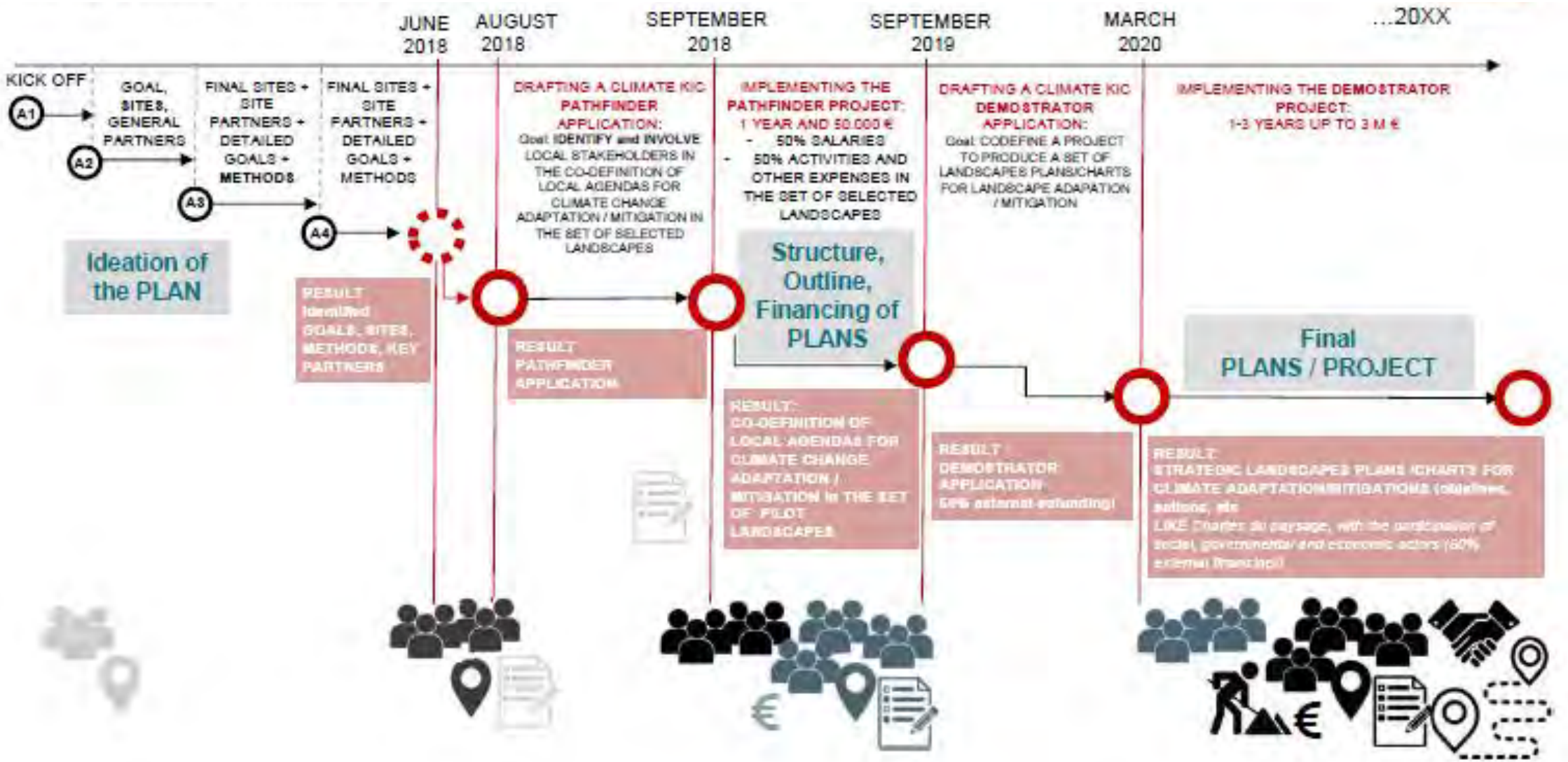

PLAN DE TRABAJO. FASES Y CONTENIDOS PARA ESTE PROYECTO PATHFINDER.

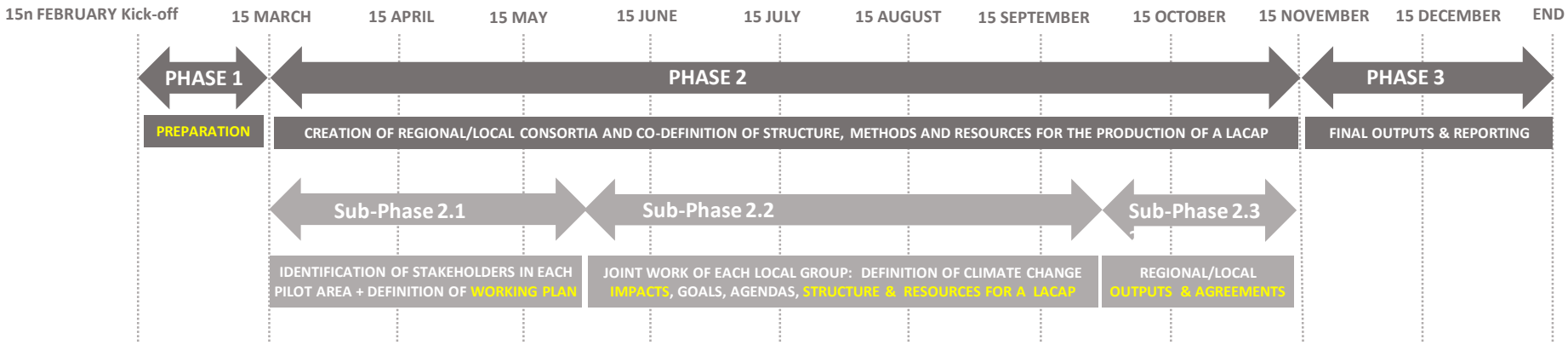

FASE 1_preparación (4.2019).

FASE 2_implementación

SUB-FASE 2.1. **Establecimiento de una red de trabajo** y definición conjunta de un **programa de trabajo** (5-9.2019).

SUB-FASE 2.2. Propuesta de los contenidos de un **Plan de Adaptación del Paisaje al Cambio Climático** local:

- PARTE 2.2.1. **Identificación de los efectos del cambio climático,** por los agentes o actores implicados, sobre las actividades económicas, ambientales y socio culturales (10.2019). **TALLER 1.**
- PARTE 2.2.2. **Definición conjunta de los contenidos de un Plan de Adaptación del paisaje al Cambio Climático** (10.2019). **TALLER 2**: Definición de los objetivos, ajuste de las agendas, contenidos y recursos económicos para el desarrollo del LACAP, con el objetivo de desarrollar un plan posterior (DEEP DEMONSTRATOR financiado al 50 % por CLIMATE KIC).
- PARTE 2.2.3. Propuesta final de los contenidos de un Plan de Adaptación al Cambio Climático y una ***declaración de acuerdo*** o ***carta de compromiso conjunta***, para abordar el siguiente proyecto piloto demostrativo (11.2019).

FASE 3. Producción y redacción de los resultados y memorias finales del proyecto (11.2019-12.2019).

PLAN DE TRABAJO. PROPUESTAS DE MÉTODOS, DURACIÓN Y FECHAS DE LOS TALLERES

PARTE 2.2.2. **Definición conjunta de los contenidos de un Plan de Adaptación del paisaje al Cambio Climático** (10.2019). **TALLER 2**: Definición de los objetivos, ajuste de las agendas, contenidos y recursos económicos para el desarrollo del LACAP, con el objetivo de desarrollar un plan posterior.

Contenido:

- Presentación de resultados taller 1
- Estructura y contenidos del LACAP
- Ajuste y alineación de agendas
- Recursos y financiación para el desarrollo del LACAP

Duración: 3,0 a 3,5 horas
Localización: A determinar por la red de trabajo local
Fecha: 29 de octubre por la tarde, de 16:00 – 19:30.

PARTE 2.2.3. Propuesta final de los contenidos de un Plan de Adaptación al Cambio Climático y una ***declaración de acuerdo*** o ***carta de compromiso conjunta***, para abordar el siguiente proyecto piloto demostrativo (11.2019).